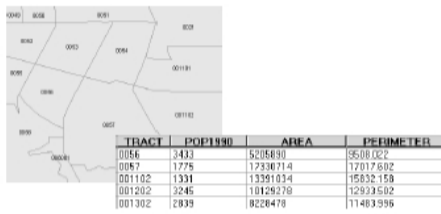


Les enjeux et domaines d'intervention inhérents au développement du Territoire, à sa gestion et à son aménagement impliquent une connaissance fine, précise et actualisée de son organisation, de sa richesse et de son fonctionnement. Cette connaissance nécessite l'utilisation de données multiples d'origine et de nature variée.

Le cursus de la Licence Professionnelle en Géo-information et Modélisation du Territoire (LPGMT) a pour but de former des concepteurs de bases de données spatialisées traitant le Territoire. Les diplômé(e)s directement opérationnel(le)s sont en mesure d'intégrer divers secteurs professionnels (Urbanisme, Aménagement du Territoire, Gestion de Ressources Naturelles, Marketing, Fiscalité, Risque Citadin...) ou de fonder leur propre entreprise.

### OBJECTIFS



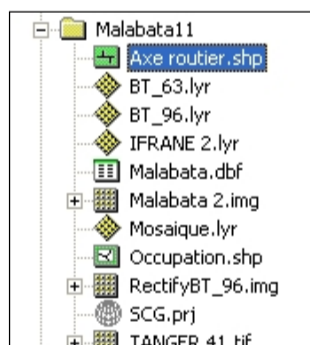
TRACÉ	PROFOND	AREA	PERIMETRE
0084	1431	5208601	9509102
0087	1779	12936714	17017602
001102	1331	13391034	15532150
001202	3246	10129270	12923502
001302	2939	9226470	11469399

- Gérer aisément un environnement informatique;
- maîtriser les techniques de levés de terrain nécessaires à la géo-localisation et au géo-codage (Tachéomètre, GPS, ...);
- collecter et traiter des données afin de produire de l'Information Numérique Géographique (ING);
- élaborer des données pour la modélisation du Territoire ;

- oeuvrer aisément au sein d'un groupe de travail;
- livrer des éléments d'assistance aux preneurs de décisions;
- contribuer à la bonne gouvernance.

### CONDITIONS DE DEPÔT

La LPGMT est accessible aux candidat(e)s titulaires d'un DEUG en Licence Géosciences ou d'un DTS en Urbanisme, Architecture, Topométrie ou de niveau 3<sup>ème</sup> année Grandes Écoles d'Ingénieurs ou tout autre diplôme scientifique équivalent.



### PROCÉDURE DE SELECTION

- Date limite de candidature en ligne : 15 Juillet 2018
- Concours: 23 Juillet 2018
- Proclamation des résultats : 28 Juillet 2018
- lancement des tutoriaux : 17 Septembre 2018

### CANDIDATURE EN LIGNE :

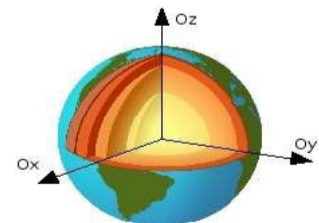
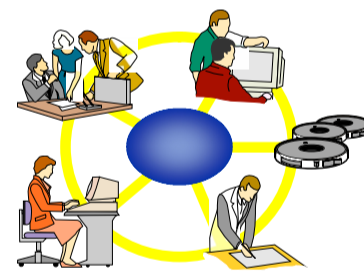
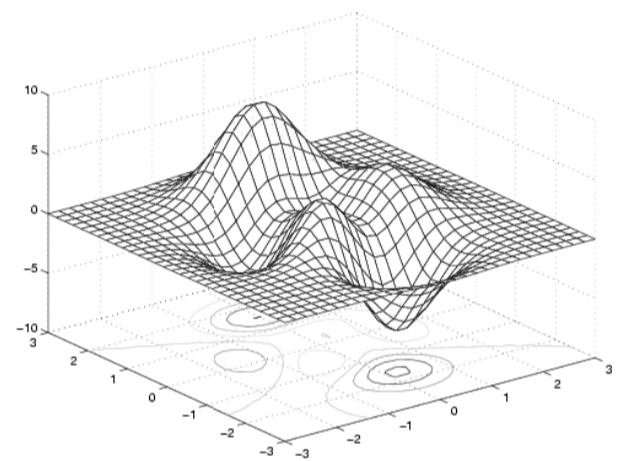
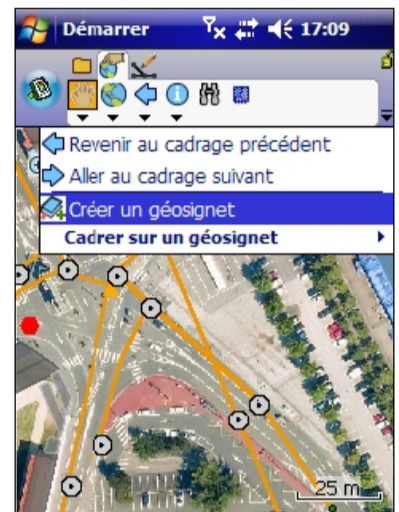
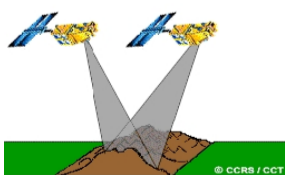
[http://www.fs-umi.ac.ma/CandidatureMaster\\_LP](http://www.fs-umi.ac.ma/CandidatureMaster_LP)

### DOSSIER DE CANDIDATURE

- Une demande manuscrite ;
- Le formulaire de candidature signé par le candidat et portant sa photo (imprimé après inscription en ligne)
- Un CV du candidat comportant : cursus académique, situation actuelle, e-mail, Tél...
- Une copie des diplômes académiques
- Les relevés de notes de toutes les années d'études académiques post bac
- Une photographie d'identité portant le nom-prénom au verso
- Trois enveloppes timbrées à l'adresse du candidat

Le Dossier de candidature à déposer le jour de l'examen écrit

**N.B. :** - Toutes les copies doivent être certifiées conformes  
Pour toutes autres informations, consulter le site Web de l'établissement :  
[www.fs-umi.ac.ma](http://www.fs-umi.ac.ma)



### Secrétariat Pédagogique :

Mr Abdellatif TAHARI- Département de Géologie – Faculté des Sciences – B.P. 11201  
– Zitoune - Meknès - MAROC

Portail électronique de la formation <http://licence-gmt.fr.gd/>