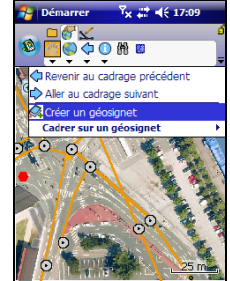


## Licence Professionnelle en GÉO-INFORMATION et MODÉLISATION du TERRITOIRE

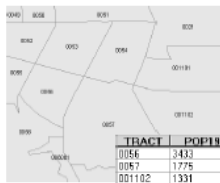
Responsable Pédagogique : Pr Thami KHAI  
 Tél : 06 68 17 27 73  
 A.U. : 2019-2020

Les enjeux et domaines d'intervention inhérents au développement du Territoire, à sa gestion et à son aménagement impliquent une connaissance fine, précise et actualisée de son organisation, de sa richesse et de son fonctionnement. Cette connaissance nécessite l'utilisation de données multiples d'origine et de nature variée.

Le cursus de la Licence Professionnelle en Géo-informé et Modélisation du Territoire (LPGMT) a pour but de former des concepteurs de bases de données spatialisées traitant le Territoire. Les diplômé(e)s directement opérationnel(le)s sont en mesure d'intégrer divers secteurs professionnels (Urbanisme, Aménagement du Territoire, Gestion de Ressources Naturelles, Marketing, Fiscalité, Risque Citadin...) ou de fonder leur propre entreprise.



### OBJECTIFS

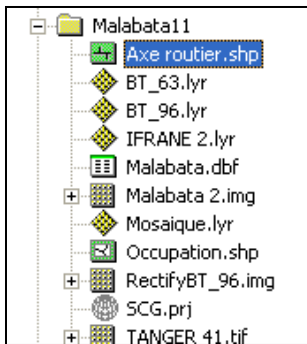
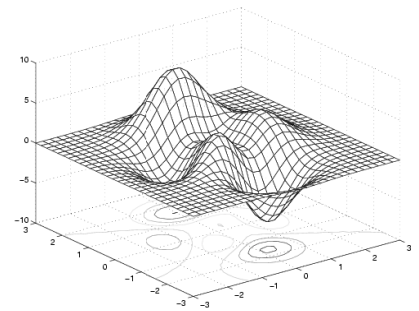


- Gérer aisément un environnement informatique;
- maîtriser les techniques de levés de terrain nécessaires à la géo-localisation et au géo-codage (Tachéométrie, GPS, ...);
- collecter et traiter des données afin de produire de l'Information Numérique Géographique (ING);
- élaborer des données pour la modélisation du Territoire ;
- oeuvrer aisément au sein d'un groupe de travail;
- livrer des éléments d'assistance aux preneurs de décisions;

- contribuer à la bonne gouvernance.


### CONDITIONS DE DEPÔT

La LPGMT est accessible aux candidat(e)s titulaires d'un DEUG en Licence Géosciences ou d'un DTS en Urbanisme, Architecture, Topométrie ou de niveau 3<sup>ème</sup> année Grandes Écoles d'Ingénieurs ou tout autre diplôme équivalent.



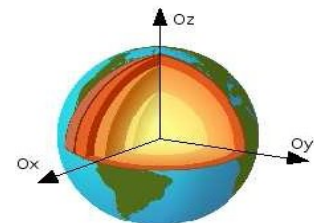
### PROCÉDURE DE SÉLECTION

- Inscription en ligne avant le 7 Octobre 2019
- [http://www.fs-umi.ac.ma/Candidature\\_LGMT](http://www.fs-umi.ac.ma/Candidature_LGMT)
- Affichage des résultats présélection en ligne: 9 Octobre 2019
- Concours écrit et dépôt de dossier: 12 Octobre 2019
- Proclamation des résultats définitifs: 15 Octobre 2019
- Inscription en liste principale: 17-18 Octobre
- Lancement des tutoriaux: 23 Octobre 2019
- Effectif prévu: 24 apprenants

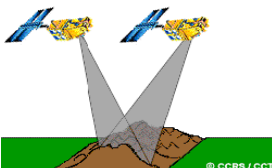


### DOSSIER DE CANDIDATURE

- Une demande manuscrite
- Un CV du candidat comportant: cursus académique, situation actuelle, e-mail, Tél...
- Une copie des diplômes académiques
- Les relevés de notes de toutes les années d'études académiques post bac
- Une photographie d'identité portant le nom-prénom au verso
- Trois enveloppes timbrées à l'adresse du candidat



**N.B. :** - Toutes les copies doivent être certifiées conformes



### Secrétariat Pédagogique :

Mr Abdellatif TAHRI :- Département de Géologie – Faculté des Sciences – B.P. 11201 – Zitoune - Meknès - MAROC