



Licence Professionnelle en GÉO-INFORMATION ET MODÉLISATION du TERRITOIRE (LPGMT)

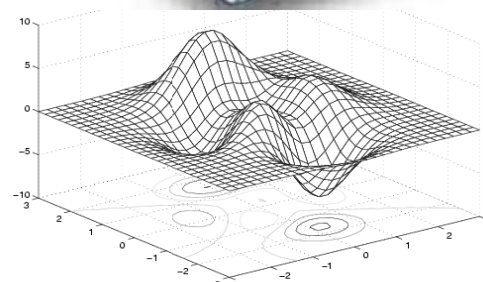

Coordonnateur pédagogique : Pr. Ali ESSAHLAOUI

PRESENTATION

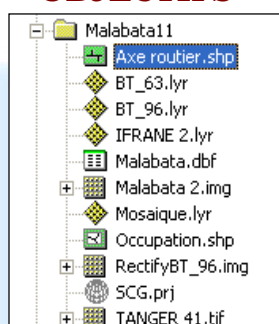
Les enjeux et domaines d'intervention inhérents au développement du territoire, à sa gestion et à son aménagement impliquent une connaissance fine, précise et actualisée de son organisation, de sa richesse, de son fonctionnement et de son dynamique. Cette connaissance induit l'utilisation de données multiples d'origine et de nature variée.

Le cursus de la Licence Professionnelle en Géo-information et Modélisation du Territoire (LPGMT) a pour but de former des concepteurs de bases de données spatialisées traitant le Territoire.

Les diplômé(e)s directement opérationnel(le)s sont en mesure d'intégrer divers secteurs professionnels (Urbanisme, Marketing, Gestion de Ressources Naturelles, Aménagement du Territoire, Fiscalité, Risque Citadin...) ou de fonder leur propre entreprise.



OBJECTIFS



- Gérer aisément un environnement informatique ;
- Maîtriser les techniques de levés de terrain nécessaires à la géolocalisation et au géocodage (Tachéomètre, GPS, ...) ;
- Collecter et traiter des données afin de produire de l'Information Numérique Géographique (ING) ;
- Elaborer des données permettant la modélisation du Territoire ;
- Intégrer aisément un groupe de travail ;
- Livrer des éléments d'aide aux preneurs de décisions ;

CONDITIONS DE DEPÔT


La **LPGMT** est accessible aux candidat(e)s titulaires d'un DEUG en sciences de la terre et de l'Univers ou équivalent, ou de niveau 3^{ème} année des grandes écoles d'Ingénieurs ou tout autre diplôme équivalent (Bac+2) avec des prérequis pédagogiques.

CONTENU DE LA FORMATION

S5	Informatique	Cartomatique	Bases de données	Topométrie - Géodésie	Traitement statistique des données	Géomatique générale
S6	Géomatique analytique	Géomatique appliquée et modélisation	Ouverture	Stage	Projet professionnel 1	Projet professionnel 2

PROCÉDURE DE SÉLECTION

- **Du 03 aout au 03 septembre 2021 :**
 - ✓ Période de candidature (**Obligatoire**) sur la plateforme en ligne sur le site web: https://fs-umi.ac.ma/CandidatureMaster_LP
 - ✓ Envoi du dossier de candidature **en version numérique** (en respectant l'ordre des documents **1-2-3 et 4**) par e-mail à l'adresse LPGMT.FS.UMI@gmail.com (en un seul fichier PDF portant le nom en respectant le format suivant : **XXX-Nom Prénom LPGMT**)
Exemple : 254-Essahlaoui Ali LPGMT (avec 254 Numéro de dossier indiqué dans la fiche de pré-inscription)
 - ✓ Les documents à envoyer par mail à l'email ci-dessus : **Fiche d'inscription sur la plateforme (1)**, copies **légalisées du Baccalauréat (2)**, copie **légalisé du DEUG ou équivalent (3)**, les relevés de notes **(4)** des deux années (Bac+2)
- **Le 20 septembre 2021 :** Affichage des résultats de la présélection sur dossier;
- **Le 26 septembre 2021 :** **Date du concours;**
- **Le 29 septembre 2021 :** Affichage **des résultats définitifs** (Liste principale et liste d'attente);
- **du 30 au 5 octobre 2021 :** **Inscription administrative** des candidats de la liste principale;
- **A partir du 06 octobre 2021 :** selon les places disponibles, inscription des candidats de la liste d'attente



Coordonnateur de la Licence Professionnelle L.P.G.M.T
Pr. Ali ESSAHLAOUI
 Université Moulay Ismail, Faculté des Sciences,
 Département de Géologie,
 B.P. 11201, Zitoune, Meknès.

