

Licence Professionnelle en GÉO-INFORMATION ET MODÉLISATION du TERRITOIRE (LPGMT)

Coordonnateur pédagogique : Pr. Ali ESSAHLAOU



PRESENTATION

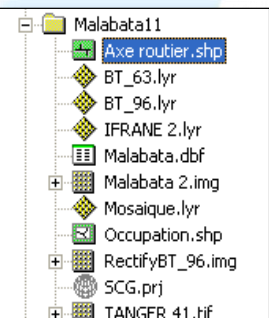
Les enjeux et domaines d'intervention inhérents au développement du territoire, à sa gestion et à son aménagement impliquent une connaissance fine, précise et actualisée de son organisation, de sa richesse, de son fonctionnement et de son dynamique. Cette connaissance induit l'utilisation de données multiples d'origine et de nature variée.

Le cursus de la Licence Professionnelle en Géo-information et Modélisation du Territoire (LPGMT) a pour but de former des concepteurs de bases de données spatialisées traitant le Territoire.

Les diplômé(e)s directement opérationnel(le)s sont en mesure d'intégrer divers secteurs professionnels (Urbanisme, Marketing, Gestion de Ressources Naturelles, Aménagement du Territoire, Fiscalité, Risque Citadin...) ou de fonder leur propre entreprise.



OBJECTIFS

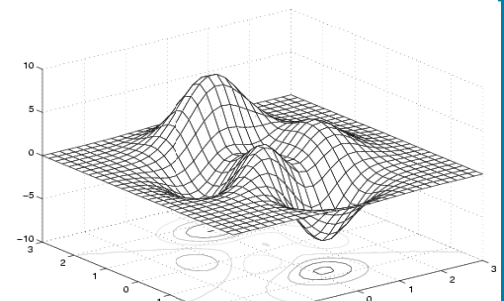


- Gérer aisément un environnement informatique ;
- Maîtriser les techniques de levés de terrain nécessaires à la géolocalisation et au géocodage (Tachéomètre, GPS, ...) ;
- Collecter et traiter des données afin de produire de l'Information Numérique Géographique (ING);
- Elaborer des données permettant la modélisation du Territoire ;
- Intégrer aisément un groupe de travail ;
- Livrer des éléments d'aide aux preneurs de décisions ;



CONDITIONS DE DEPÔT

La LPGMT est accessible aux candidat(e)s titulaires d'un DEUG en sciences de la terre et de l'Univers, ou équivalent, ou d'un DTS en Urbanisme, Architecture, Topométrie ou de niveau 3^{ème} année Grandes écoles d'Ingénieurs ou tout autre diplôme équivalent.




CONTENU DE LA FORMATION

S5	Informatique	Cartomatique	Bases de données	Topométrie - Géodésie	Traitement statistique des données	Géomatique générale
S6	Géomatique analytique	Géomatique appliquée et modélisation	Ouverture	Stage	Projet professionnel 1	Projet professionnel 2

PROCÉDURE DE SÉLECTION

- **Du 3 au 15 novembre 2020 :**
 - ✓ Période de candidature sur la plateforme en ligne sur le site web (www.fs-umi.ac.ma).
 - ✓ Envoi du dossier de candidature par poste (Fiche d'inscription **(1)**, copies légalisées du Baccalauréat **(2)**, du DEUG ou équivalent **(3)**, et des relevés de notes **(4)** des deux années (Bac+2) à l'adresse ci-dessous;
 - ✓ Envoi du dossier du dossier en version numérique (en respectant l'ordre **1-2-3 et 4**) par e-mail à l'adresse LPGMT.FS.UMI@gmail.com (en un seul fichier PDF: **XXX-Nom Prénom LPGMT**) avec **XXX = Num. de dossier indiqué dans la fiche d'inscription**
- **Le 18 Novembre 2020 :** Affichage des résultats de la présélection sur dossier;
- **Le 20 et 21 Novembre 2020:** Entretien oral;
- **Le 23 novembre 2020 :** Affichage des résultats définitifs (Liste principale et liste d'attente);
- **du 24 au 26 novembre :** Inscription administrative des candidats de la liste principale;
- **A partir du 27 novembre :** selon les places disponibles, inscription des candidats de la liste d'attente



Adresse d'envoi du dossier de candidature
Coordonnateur de la Licence Professionnelle
LPGMT
Numéro de dossier :
Faculté des Sciences, Département de Géologie,
B.P. 11201, Zitoune, Meknès.

